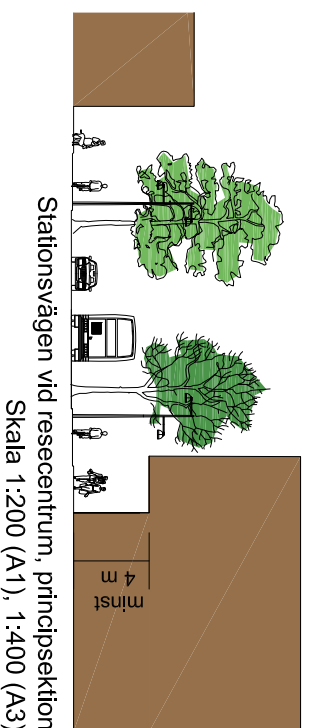









Illustration av föreslagen utveckling av Lerums centrum enligt *Forma Lerum för framtiden, Program för Lerums centrum*. Illustrationen har reviderats i enlighet med pågående och avslutade detaljplanarbeten. Planområdets läge markeras med svart ring.

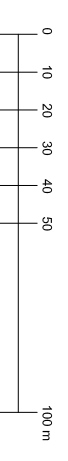


Stationsvägen vid resecentrum, principsektion
Skala 1:200 (A1), 1:400 (A3)



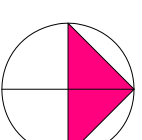
TECKENFÖRKLARING

-  Illustrerad ny byggnad
-  Illustrerat överhäng
-  Befintligt träd som avses bevaras
-  Illustrerade nya träd
-  Illustrerad gräns för markbehov vid eventuell framtida spårutbyggnad



**Detaljplan för del av fastigheten
Lerum 20:4 m fl, Resecentrum,
i Lerums kommun**

Illustrationskarta skala 1:1000 (A1), 1:2000 (A3)
Sektor samhällsbyggnad, planenheten 2014-05-27,
reviderad 2014-08-20
Antagandehandling 2014-1-07



Emelle Johansson Ann-Christin Wellander
planarkitekt planchef