



LÄNSSTYRELSEN  
VÄSTRA GÖTALANDS LÄN

Kulturmiljöenheten  
Pernilla Morner Åhman  
Antikvarie  
010-2244697

Meddelande  
2017-11-01

Diarienummer  
431-20236-2017

Sida  
1(1)

Lerums kommun  
Att. Stina Gustafsson  
[stina.gustafsson@lerum.se](mailto:stina.gustafsson@lerum.se)

## Angående arkeologisk utredning inom fastigheterna Hjällsnäs 5:6 & Skeplaskog 1:10 i Stora Lundby socken i Lerums kommun

Länsstyrelsen beslutade den 16 oktober 2017 om arkeologisk utredning inom planområdet för detaljplan inom rubricerade fastigheter. Av bifogad redovisning framgår att Västarvet kulturmiljö/Lödöse museum har utfört utredningen i oktober månad 2017.

Utredningen visar att det inte förekommer några tidigare okända fornlämningar inom planområdet. Centralt inom utredningsområdet påträffades sammanlagt åtta anläggningar vilka samtliga bedömdes vara sentida.

Länsstyrelsen har därmed ur antikvarisk synpunkt inget att erinra mot att den berörda marken används för avsett ändamål.

Pernilla Morner Åhman

Bilaga

Redovisning av utförd arkeologisk undersökning upprättad av Västarvet kulturmiljö/Lödöse museum och inkommen till Länsstyrelsen den 1 november 2017.

Digital kopia till  
Västarvet kulturmiljö/Lödöse museum

Från: [fmisreg@raa.se](mailto:fmisreg@raa.se)  
Till: [Simon Karlsson](#)  
Ärende: Redovisning av utförd arkeologisk undersökning med KML-beslut  
Datum: den 1 november 2017 09:18:56



SWEDISH NATIONAL HERITAGE BOARD  
RIKSANTIKVARIÄMBETET

## Redovisning av utförd undersökning enligt 11-13 §§ KML

Referensnummer för den inskickade blanketten är: 2411

[Klicka här för att skriva ut från din webbläsare.](#)

### Geografiska och administrativa uppgifter

Län <b>Västra Götaland</b>	Kommun <b>Lerum</b>	Landskap <b>Västergötland</b>
Socken <b>Stora Lundby</b>	Fastighet/kvarter <b>Hjällsnäs 5:6 m fl</b>	Kartblad
Beslutande länsstyrelse (datum för beslut) <b>Västra Götaland (2017-10-16)</b>	Länsstyrelsens dnr <b>431-20236-2017</b>	Beslut enligt KML <b>Arkeologisk utredning enligt 2 kap. 11§ KML</b>

### Undersökningens art och omfattning

Undersökarens dnr/projektnr <b>13215</b>	Typ av undersökning/åtgärd <b>Arkeologisk utredning</b>	Fältarbetstid start/slut <b>2017-10-23 - 2017-10-25</b>	
Undersökande/ansvarig organisation <b>Västarvet Kulturmiljö</b>	Projektansvarig <b>Simon Karlsson</b>	Typ av exploatering	
Uppdragsgivare/exploatör	Antal arbetsdagar	Beräknad rapporttid	Total faktisk kostnad

### Berörda RAÄ-nr, datering och lägesbestämning

Berörda RAÄ-nr/tillfällig arbetsidentitet (objektnr) <b>Hjällsnäs AU</b>	
Datering	
Mätmetod <b>GPS</b>	Kommentar kring inmätning
Skala	
Medelfel vid inmätning	

### Objekttabell för lämningstyper

Inget av antikvariskt intresse

### Referenser

Inget kartmaterial bifogat

Ingen skriftlig källa bifogat

Ingen bildinformation bifogat

Filnamn	Typ	Storlek
Stora Lundby AU.zip	application/x-zip-compressed	0.05 Megabyte

### Redovisning

Sammanfattning av undersökningsresultaten  
Under tre dagar i oktober 2017 genomförde Västarvet Kulturmiljö en arkeologisk utredning i Hjällsnäs, Stora Lundby socken i Lerum kommun. Utredningen föranleddes av Lerums kommuns avsikt att

## Referenser

Inget kartmaterial bifogat

Ingen skriftlig källa bifogat

Ingen bildinformation bifogat

Filnamn	Typ	Storlek
Stora Lundby AU.zip	application/x-zip-compressed	0.05 Megabyte

## Redovisning

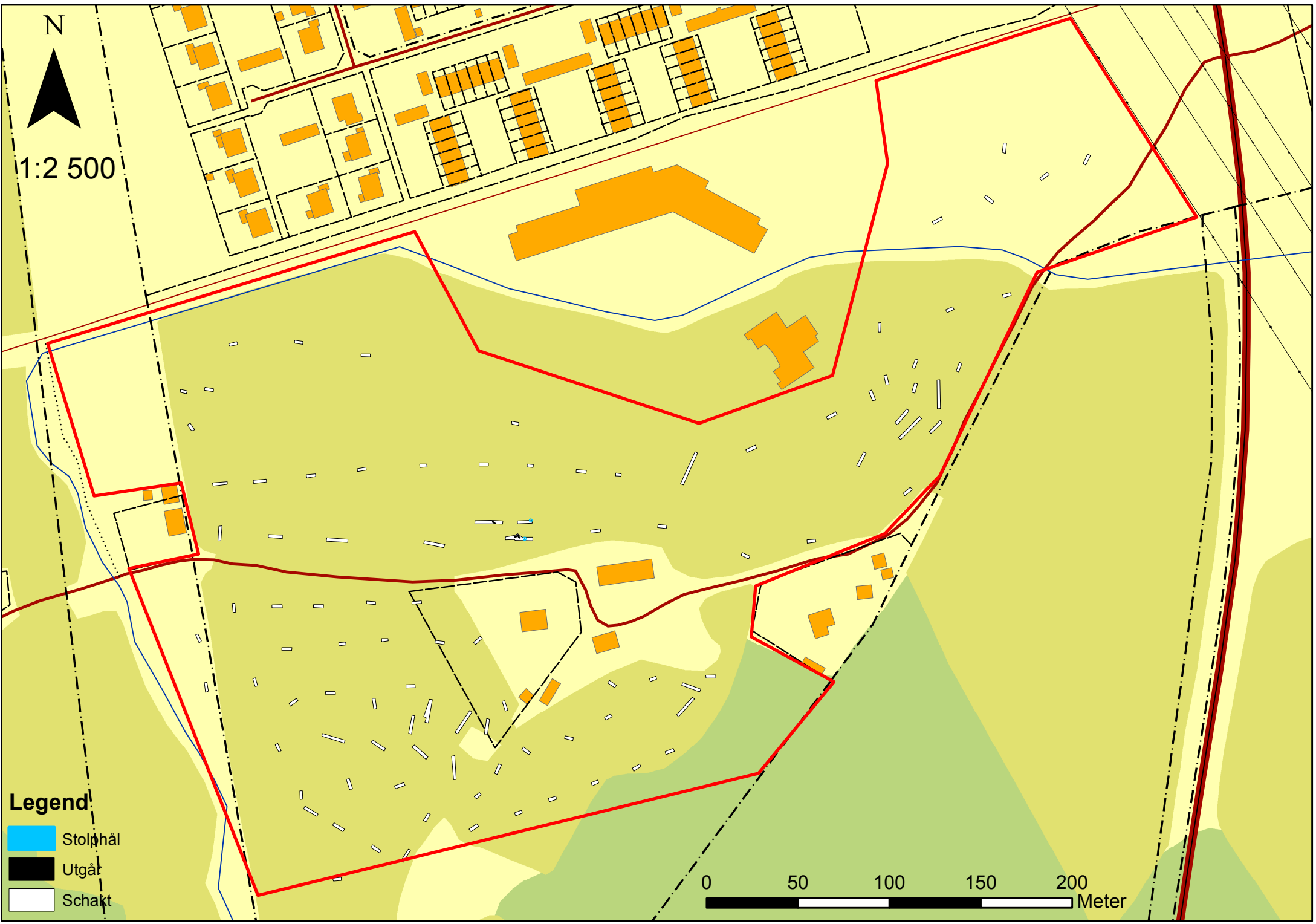
Sammanfattning av undersökningsresultaten <b>Under tre dagar i oktober 2017 genomförde Västarvet Kulturmiljö en arkeologisk utredning i Hjällsnäs, Stora Lundby socken i Lerum kommun. Utredningen föranleddes av Lerums kommuns avsikt att detaljplanelägga området. Utredningsområdet utgjordes av gräsbevuxen åkermark som sluttade kraftig i norr. Alven bestod nästan uteslutande av lera. Det fanns några mindre partier med sand i områdets sydvästra del men de övergick snart i silt och lera. Centralt inom utredningsområdet påträffades åtta anläggningar. Sex av dessa kunde dömas ut som sentida. De två övriga var möjligen två mycket grunda stolphål av okänd ålder. Utifrån sammanhanget bedömdes dock dessa också vara sentida.</b>
Förslag till fortsatta åtgärder <b>Inget av antikvariskt värde påträffades under utredningen. Västarvet Kulturmiljö har därför inga invändningar mot exploatering inom utredningsområdet.</b>
Fynd som ska fyndfördelas <b>Nej</b>
Meddelande till FMIS




Blankett inskickad av: Simon Karlsson (simon.k.karlsson@vregion.se)

N



1:2 500



- Legend**
-  Stolp hål
  -  Utgård
  -  Schakt

0 50 100 150 200 Meter